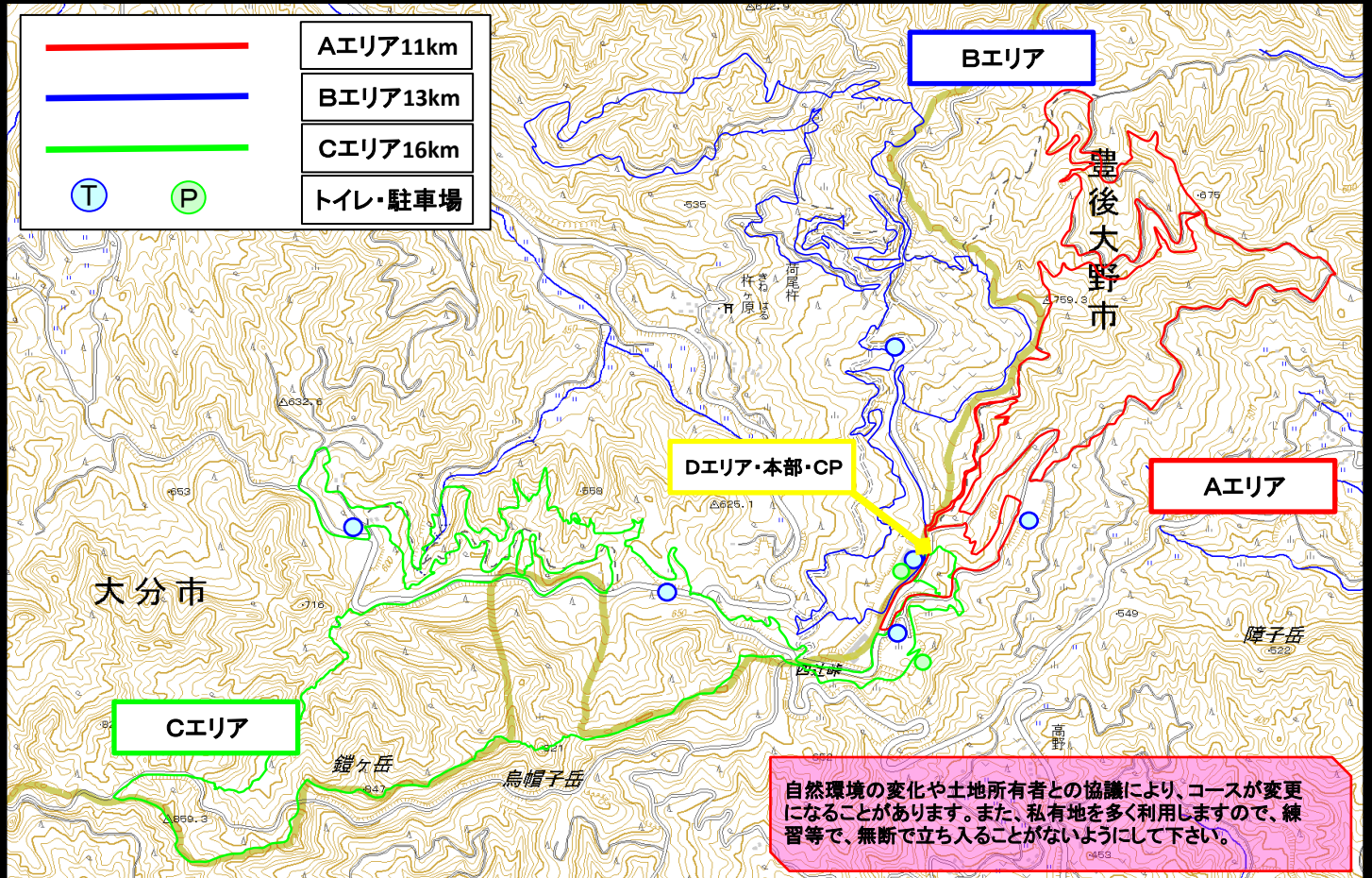
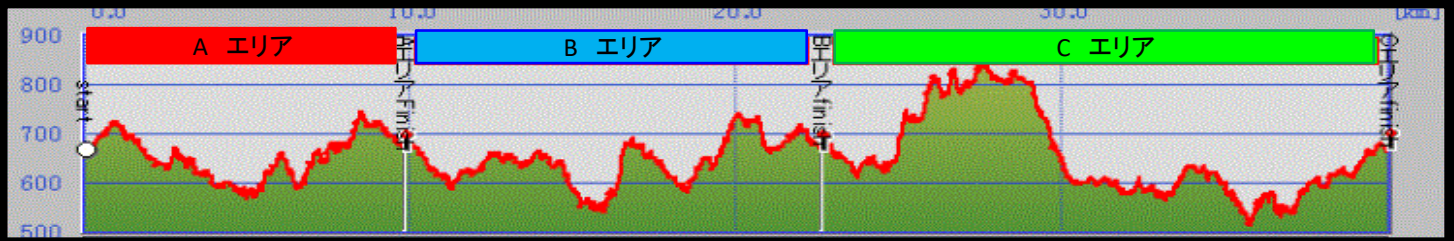
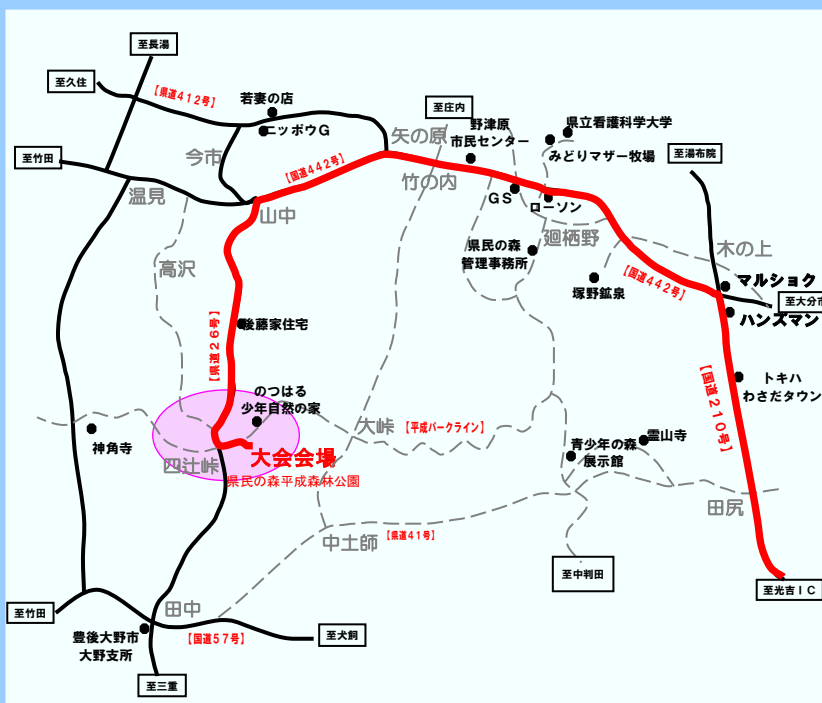


森林セラピートレイルランニング クローバーコース (予定)



大会会場へのアクセス



【車をご利用の方】

北九州から	国道10号	67km	宇佐IC	120分	高速道路	52km	大分光吉IC	40分	国道210号	25km	40分
福岡から	福岡都市高速	13km	大宰府IC	25分	高速道路	148km	大分光吉IC	110分	国道210号	25km	40分
熊本から	国道57号	93km	豊後大野市大野	165分	豊後大野市大野	7km	豊後大野市大野	26分	国道26号	10分	
宮崎から	国道326号	147km	豊後大野市三重	240分	国道502号	15km	豊後大野市大野	30分	豊後大野市大野	7km	26分

【JRをご利用の方】

博多駅	日豊線	199km	大分駅	130分	大分駅	30km
熊本駅	豊肥線	148km	大分駅	180分	一般道	60分
宮崎駅	日豊線	207km	大分駅	180分	大分駅	30km

【飛行機をご利用の方】

大分空港	大分空港バス	1500円	大分駅	60分	一般道	30km
大分空港	大分空港道路	25km	日出IC	30分	高速道路	39km
			大分光吉IC	30分	国道210号	25km

森林セラピートレイルランニング大会会場